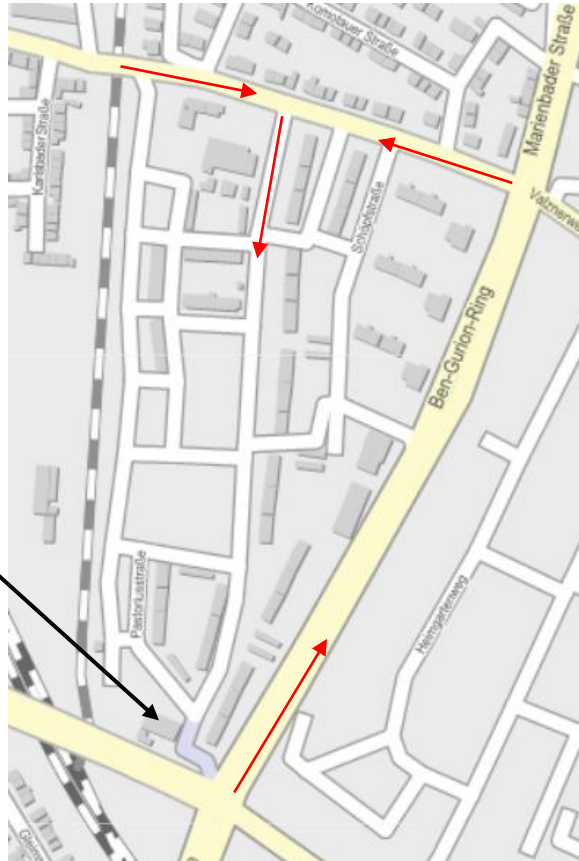


HORBACH



Standort Nürnberg

Regensburger Straße 215,
90478 Nürnberg
3. Stock
Tel. 0911/477 908 49

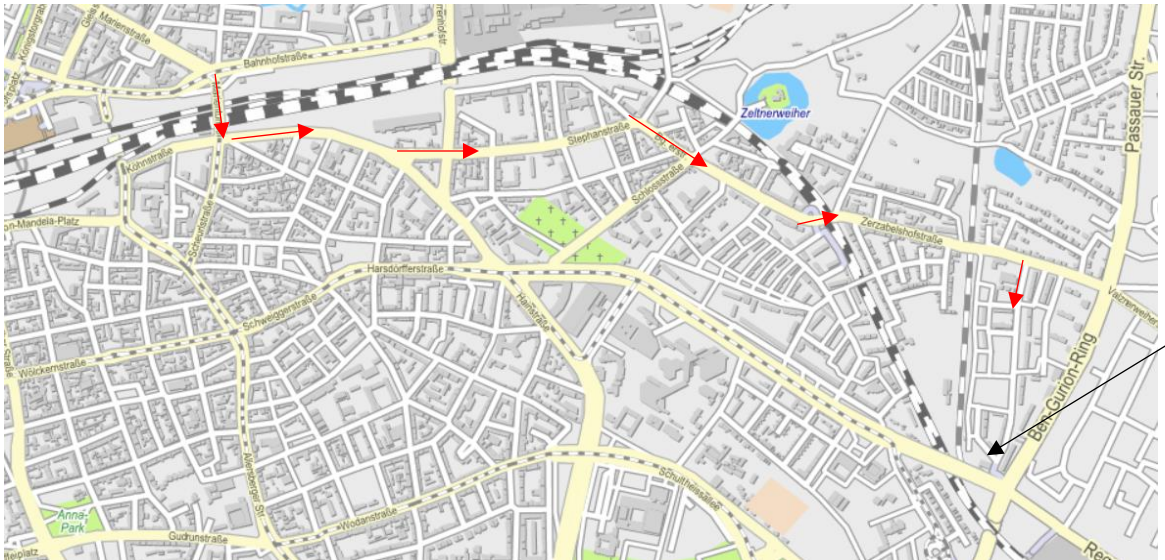


Anfahrt mit dem Auto

Navi: Pastoriusstraße 1, Nürnberg

Vom Bahnhof Nürnberg kommend:

Rechts abbiegen auf die Marienstraße durch den Marientunnel. Dann links auf die Regensburger Straße abbiegen und bis zur Abzweigung Stephanstraße fahren. Biegen Sie links in die Stephanstraße ab. Folgen Sie dem Straßenverlauf. Sie befinden sich dann in der Zerzabelshofstraße. Nach der Bahnunterführung biegen Sie an der Norma rechts in die Pastoriusstraße ein und fahren bis zum großen Parkplatz durch. Sie befinden sich nun direkt vor dem Büro.

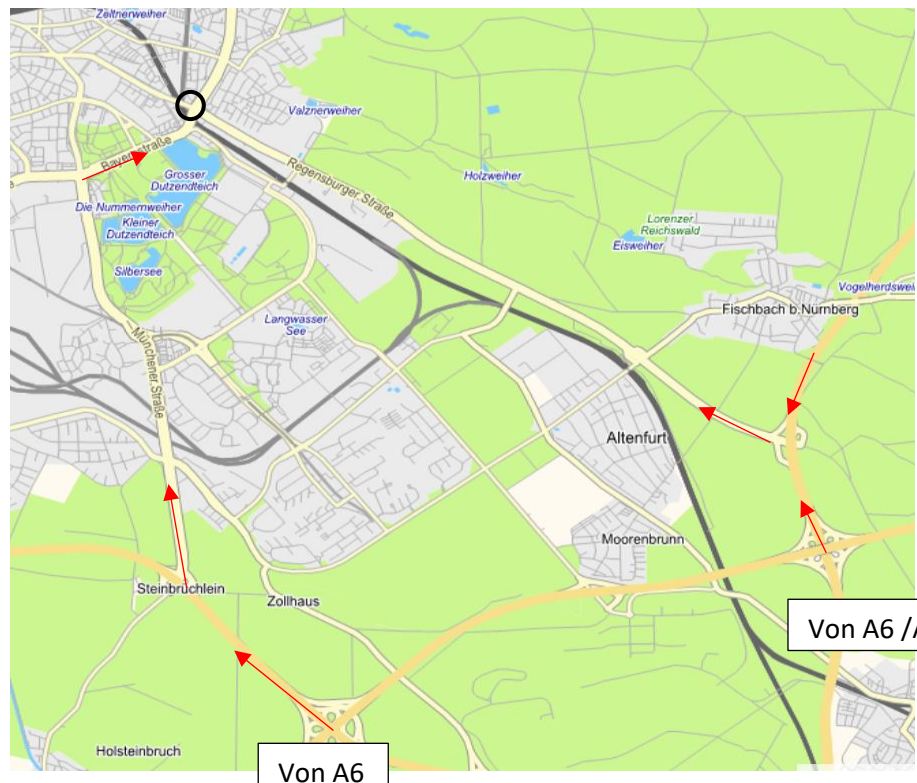


Von der A6 / A9 kommend:

Fahren Sie am Kreuz Nürnberg-Ost auf die A9 Richtung Bamberg/N.-Flughafen. Nehmen Sie die Ausfahrt 52 Nürnberg-Fischbach und folgen Sie dem Straßenverlauf bis zur Kreuzung Regensburger Straße/Ben-Gurion-Ring. Dort biegen Sie rechts auf den Ben-Gurion-Ring ab. Biegen Sie dann an der nächsten Kreuzung links in die Zerzabelshofstraße und an der Norma links in die Pastoriusstraße ein. Geradeaus an der Spitzkehre befindet sich ein Parkplatz und unser Büro.

Von der A6 aus Stuttgart kommend:

Fahren Sie am Kreuz Nürnberg-Süd auf die A73 Richtung Fürth/Nürnberg/N.-Fähre. Nehmen Sie die Ausfahrt Richtung B8/N.-Zentrum. Sie befinden sich nun auf der Münchner Straße. Folgen Sie dieser bis zur Kreuzung Münchner Straße/Bayernstraße B4R, um dort rechts auf die B4R abzubiegen Richtung Dokumentationszentrum. Folgen Sie dem Straßenverlauf bis zur zweiten Kreuzung nach der Bahnunterführung. Biegen Sie an der Kreuzung links in die Zerzabelshofstraße ab, um dann an der Norma links in die Pastoriusstraße abzubiegen. Geradeaus an der Spitzkehre befindet sich ein Parkplatz und unser Büro.



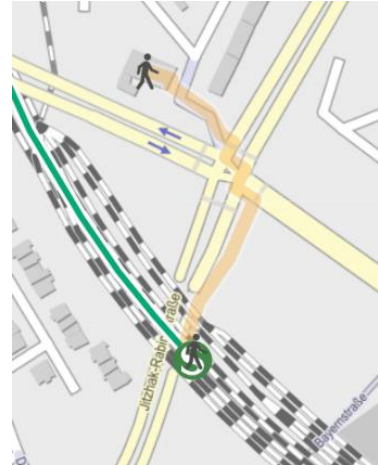
Anfahrt mit dem öffentlichen Nahverkehr

Anfahrt mit der S-Bahn:

Nehmen Sie die S2 Richtung Altdorf oder Feucht bis zur Haltestelle Nürnberg-Dutzendteich.

Ab dem Hauptbahnhof Nürnberg beträgt die Fahrtzeit 10 min.

In Fahrtrichtung links sehen Sie das Gebäude. Der Fußweg beträgt ca. 5 min.



Anfahrt mit der U-Bahn & Tram:

Nehmen Sie die U1 Richtung Messe oder Langwasser bis zur Haltestelle Aufseßplatz.

Steigen Sie dort in die Tram 6 Richtung Doku-Zentrum um und fahren bis zur Haltestelle Fliegerstraße. Gehen Sie unter der Bahnunterführung die Regensburger Straße entlang. Zur Linken sehen Sie unser Bürogebäude. Überqueren Sie an der Kreuzung die Regensburger Straße und folgen Sie dem Fußweg.



Die Gesamtfahrtzeit mit Umsteigen beträgt ca. 14 min. Der Fußweg dauert 5 min.

Anfahrt mit dem Bus:

Nehmen Sie die Linie 43 Richtung Heinemannbrücke ü. Zerkabelshof oder die Linie 44 Richtung Zerkabelshof Ost bis Haltestelle Komotauer Straße. Die Fahrtzeit beträgt 9 min. Gehen Sie bei der Norma rechts in die Pastoriusstraße und bis zur Spitzkehre. Dort befindet sich unser Büro. Für den Fußweg von ungefähr 600 m benötigen Sie ca. 10 min.



Wir wünschen eine gute Fahrt.